

Parque Estatal Histórico Columbia



Nuestra Misión

La misión de California State Parks es proporcionar apoyo para la salud, la inspiración y la educación de los ciudadanos de California al ayudar a preservar la extraordinaria diversidad biológica del estado, proteger sus más valiosos recursos naturales y culturales, y crear oportunidades para la recreación al aire libre de alta calidad.



California State Parks apoya la igualdad de acceso. Antes de llegar, los visitantes con discapacidades que necesiten asistencia deben comunicarse con el parque llamando al **(209) 588-9128**. Si necesita esta publicación en un formato alternativo, comuníquese con interp@parks.ca.gov.

CALIFORNIA STATE PARKS
P.O. Box 942896
Sacramento, CA 94296-0001

Para obtener más información, llame al:
(800) 777-0369 o (916) 653-6995, fuera de los EE. UU. o 711, servicio de teléfono de texto.

www.parks.ca.gov

Columbia State Historic Park
11255 Jackson Street
Columbia, CA 95310
(209) 588-9128

© 2005 California State Parks (Rev. 2015)

Columbia, una vez llamada la “Gema de las minas del sur”, es un pueblo viviente de la era de la fiebre del oro que cuenta con la más amplia colección de edificios de ladrillos de esa época de California.



Entre los escabrosos bosques de la falda de la Sierra Nevada se encuentra el Parque Estatal Histórico de Columbia que alguna vez fue un pueblo ruidoso y dinámico de la época de la fiebre del oro. La búsqueda de oro en la falda de la Sierra Nevada daba esperanzas, y a algunos pocos, riquezas. Atraía a los exploradores de todo el mundo y de todas las nacionalidades, incluidos los indios de California. Además de las excavaciones y el bateo de oro, se dedicaban a comprar, vender y comercializar para lograr sus fortunas. El auténtico escenario de mediados del siglo XIX de Columbia aún existe para contar las vívidas historias de estos mineros y comerciantes.

HISTORIA DEL PARQUE

Los indígenas

Por miles de años los pueblos indios habitaron los valles, las faldas y las montañas de California central. Los miwoks de la Sierra central vivían en el área de Columbia. Los miwoks tradicionales eran susceptibles respecto de las tierras y de los cambios de las estaciones ya que era lo que mantenía y guiaba sus actividades diarias. Las grandes villas de familias numerosas se ubicaban en los claros cerca de las arboledas de robles

ya que dependían de los recursos hídricos del lugar. Los belloteros constituían una gran parte de su dieta, lo cual se suplementaba con pescado, aves, pequeños animales y plantas autóctonas. Aún se pueden ver evidencias de los campamentos y de las rocas de molienda en las arboledas de robles o cerca de ellas.

El estilo de vida de los pueblos nativos fue alterado de manera drástica cuando los nuevos pobladores del área introdujeron enfermedades e incrementaron las guerras en la región. A pesar de la devastadora epidemia de malaria de 1833 y los abusos y las muertes sufridas durante la fiebre del oro, los descendientes de los pueblos indios nativos miwoks y yokuts aún viven.

Los comienzos de Columbia

Un grupo de exploradores descubrió oro en Columbia el 27 de Marzo de 1850. El doctor Thaddeus Hildreth, su hermano George, John Walker y otros más quedaron atrapados en una tormenta justo cuando se encontraban atravesando el área. Mientras secaban



Residente chino en Columbia (ca. 1890)

sus pertenencias, Walker decidió probar su suerte en la quebrada aledaña. En seis semanas, sus descubrimientos atrajeron miles de mineros. Su campamento multitudinario de cabañas de troncos y tiendas de lona, conocido como Hildreth's Diggings fue formalmente renombrado como "Columbia" el 29 de Abril de 1850. Para 1852, más de 150 tiendas, negocios, cantinas y otros comercios funcionaban en Columbia. El pueblo también contaba con tres

iglesias, un salón de asambleas, una logia masónica y una rama de los hijos de la templanza.

Una población diversa

Los mineros de los pueblos cercanos de Sonora y Jamestown fueron los primeros en llegar. Dos tercios de los mineros eran de origen mexicano, sin embargo, para el verano de 1850, muchos se habían ido de Columbia debido al excluyente impuesto al minero

*Litografía de Columbia (ca. 1855) de Towle y Leavitt
Cortesía de la Biblioteca Bancroft*





*Minería en depósitos aluviales, Columbia
(ca. 1860-1870)*

extranjero que requería que los mineros foráneos le pagaran al estado \$20 por mes por el privilegio de practicar la minería. Como muchos pueblos mineros, para 1852, Columbia tenía una población considerable de mineros y comerciantes chinos, franceses, irlandeses, italianos, alemanes y judíos que contribuían con la creciente diversidad cultural y étnica de Columbia.

Agua y fuego

El agua era un elemento esencial para practicar la minería en los depósitos aluviales. En excavaciones secas como la de Columbia en 1850, cuando las lluvias estacionales eran escasas la mayoría de los mineros se iban. En junio de 1851, se inició la Compañía de Agua del Condado de Tuolumne para transportar agua desde el río Estanislao a unas 20 millas de distancia. La compañía desarrolló y construyó un sistema complejo de ductos, tuberías y acequias para transportar el agua del río a Columbia. En 1854, sus precios elevados del agua dieron lugar a la competencia conocida

como la Compañía River Water de Columbia y Estanislao. Esta compañía de mineros estaba decidida a construir un acueducto de 60 millas conocido como Miner's Ditch para abastecer con agua a un menor costo. Sin embargo, antes de su finalización, la amenaza de bancarrota impulsó la venta del sistema a la Compañía de Agua del Condado de Tuolumne.

El agua también era extremadamente importante para la protección contra los incendios del pueblo en auge. El primer incendio de Columbia, en 1854, destruyó seis bloques de la ciudad dejando en pie el único edificio hecho con ladrillos, la tienda de Donnell y Parsons que se ubicaba en la esquina de las calles Main y Washington. Luego del incendio, una compañía llamada New England Water Company construyó siete cisternas debajo de las calles de Columbia para contener el agua destinada al uso doméstico y para apagar incendios. La tapa cuadrada de acceso a una de esas siete cisternas aún se puede apreciar frente a la estación de bomberos sobre la calle State. El pueblo fue rápidamente reconstruido con ladrillos rojos producidos a nivel local. En 1857, otro incendio azotó el centro de Columbia, dejando intactos solo los edificios de ladrillos con paredes de gran espesor y persiana de hierro.

Minería

Con el desarrollo de la provisión de agua a Columbia, los mineros comenzaron a implementar métodos de minería más eficientes en su búsqueda de oro. En algunos lugares, las operaciones mineras

en los depósitos aluviales a cielo abierto eliminaban más de 60 pies de tierra y se lavaba mediante un sistema de compuertas para extraer el oro. Mediante la utilización de la energía hídrica, los mineros levantaban la grava desde los depósitos aluviales hacia terrenos más elevados donde se podía procesar utilizando métodos hidráulicos. El resultado de sus esfuerzos dejó extensas formaciones de piedra caliza que actualmente son visibles debajo del estacionamiento principal. Las excavaciones eran enormemente productivas, y en ocasiones equivalían a un promedio de \$100,000 o más por semana.





Aula en la vieja escuela histórica

Columbia, “La gema de las minas del sur”

Para 1853, Columbia se había convertido en una de las ciudades más grandes de California, con una población estimada entre 25,000 y 30,000 habitantes. Entre 1850 y principios de 1900, las minas produjeron tanto como \$150 millones en oro. El oro de Columbia contribuyó a financiar al gobierno de los Estados Unidos y al Ejército de la Unión durante la Guerra Civil. A fines de 1860 y a medida que las actividades mineras disminuían, el ocaso de Columbia comenzó. Los mineros demolieron los edificios vacíos y comenzaron a excavar en los lotes vacíos buscando oro en las grietas de los cimientos de piedra caliza sobre los que se construyó el pueblo.

El presente

Aunque Columbia nunca se convirtió en un pueblo fantasma, para 1940 los edificios se habían deteriorado a tal punto que se consideraban peligrosos. En 1945, cuando Columbia se convirtió en un parque estatal, las actividades de restauración se iniciaron sobre la estructura de 150 años para capturar y conservar su valor histórico. Actualmente, el Parque Estatal Histórico de Columbia contiene la mayor colección de estructuras de la era de la fiebre del oro del estado. Estos edificios del siglo XIX continúan contando las historias de los emprendedores mineros y de los comerciantes de Columbia.

Clima

El pueblo se ubica a una altura de 2,100 pies. Generalmente, los días de verano son calurosos, con temperaturas que a veces llegan a 100. Los inviernos pueden ser lluviosos y en ocasiones presentan nevadas.

CARACTERÍSTICAS DE ACCESIBILIDAD

- Las calles principales de Columbia se encuentran niveladas, sin embargo, los comercios y las estructuras se apoyan sobre pasarelas elevadas.
- Generalmente, la asistencia se encuentra disponible para abrir las puertas históricas y cruzar los elevados umbrales o para alcanzar objetos en venta o los mostradores. Si lo solicita, la mayoría de los comerciantes cuentan con rampas portátiles, observe las señales en las ventanas que indican la disponibilidad.
- Es posible que se requiera de asistencia para ingresar al Museo de Columbia o a lo largo de sus inclinadas pasarelas.

- Los estacionamientos accesibles están ubicados en lotes cerca de las calles Columbia y Jackson, en las calles Main y Jackson, en el lote más bajo de las calles Columbia y Washington, y en la vieja Escuela de Columbia.
- Los baños accesibles se encuentran en el lote más bajo, la cantina Jack Douglass y en la vieja Escuela de Columbia, detrás del museo.
- Un sendero accesible recorre desde la calle Washington hasta los baños del estacionamiento inferior.

POR FAVOR RECUERDE

Generalmente, los negocios están abiertos entre las 10:00 y las 17:00 hs. Los restaurantes, las cantinas, los hoteles y el teatro permanecen abiertos hasta más tarde. Las exposiciones del parque y los negocios permanecen cerrados durante el Día de Acción de Gracias y Navidad.

VISITAS PÚBLICAS

Las visitas llevadas a cabo por guías de turistas y por el personal se ofrecen durante los fines de semana a las 11:00 hs. La visita comienza en el museo y dura aproximadamente una hora. Para obtener más información acerca de los programas, consulte en el mostrador del museo.

EVENTOS HISTÓRICOS VIVIENTES

Durante el evento llamado “Días de la fiebre del oro de Columbia”, los guías de turistas se visten de época, dirigen programas y ofrecen actividades aplicadas en todo el parque. Se encuentran abiertas numerosas exposiciones.

Este evento único se ofrece desde la 13:00 hasta las 16:00 hs. el segundo sábado de cada mes.

Venga y visite la réplica de una tienda del pueblo original de 1852 e interactúe con mineros, comerciantes y artesanos interpretados por el personal y los guías de turistas disfrazados de época durante el evento llamado “Columbia Diggings” que se lleva a cabo anualmente el fin de semana siguiente al Día de los Caídos.

La Cámara de Comercio de Columbia, los concesionarios del parque y los grupos comunitarios ofrecen muchos otros eventos especiales durante todo el año. Para obtener más información, visite www.columbiacalifornia.com.

PROGRAMAS ESCOLARES ESPECIALES

Los grupos escolares son bienvenidos en Columbia y no se les cobra por el ingreso o el estacionamiento. Los diversos concesionarios del parque ofrecen programas especiales para mejorar su visita. Por favor comuníquese con los comercios individualmente o diríjase al sitio web de la Cámara.


El personal del parque y los voluntarios ofrecen un programa escolar especial en el museo de dos horas. Los niños están invitados a entrar en el pasado para que ocupen los lugares de los alumnos del siglo XIX. Para obtener más información, comuníquese al (209) 588-9128.

El parque también participa en el programa PORTS de California State Parks acercando la historia de la minería del oro a las aulas de todo el estado a través de Internet. Para conocer más detalles, visite <http://ports.parks.ca.gov>.

PARQUES ESTATALES CERCANOS

- Calaveras Big Trees State Park
Ruta Estatal 4 este 1170, Arnold 95223 (209) 795-2334
- Railtown 1897 Parque Estatal Histórico
una milla al sur sobre 5th Ave. junto a la Ruta Estatal 108
Jamestown 95327 (209) 984-3953

Este parque recibe apoyo, en parte, de una organización sin fines de lucro. Para obtener más información, comuníquese con Friends of Columbia State Historic Park
P.O. Box 367 • Columbia, CA 95310
www.friendsofcolumbiashp.org



Diligencia que transita la calle Main

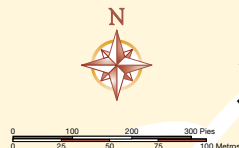
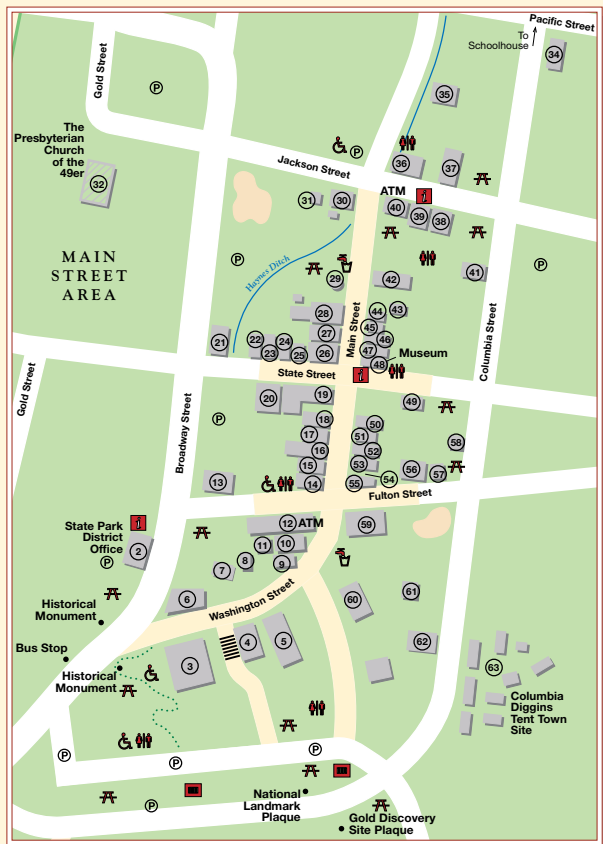
Columbia State Historic Park

CLAVES PARA LOS DETALLES DEL MAPA

- | | | |
|---|--|--|
| 1 Iglesia católica Santa Ana | 23 Muestra de la tienda | 44 Emporio de cueros y sillas de montas Ebler |
| 2 Oficina de distrito del parque estatal | 24 Muestra del consultorio del odontólogo | 45 Muestra de la tienda china |
| 3 Hotel Fallon/Teatro/Heladería | 25 Edificio histórico Questai | 46 Muestra de la cantina y salón de bolos |
| 4 Oficina del periódico Columbia Gazette | 26 Almacén Towle & Leavitt | 47 Tienda Knapp—Museo de Columbia |
| 5 Cabaña Eagle/Oficina del parque | 27 Cafetería y confitería Browns | 48 Muestra del establo Livery |
| 6 Muestra del vestíbulo masonico | 28 Restaurante hotel, alojamiento y cantina de la ciudad | 49 Taller de herrería Parrott |
| 7 Cabaña de minero, lugar temático | 29 Gloria/Mástil/Bebedero | 50 Almacén y tienda de ropas de lujo |
| 8 Cimenteros del antiguo edificio | 30 Muestra de tienda de California en la cabaña Franco | 51 Sitio de la barbería histórica—Establecimiento fotográfico Kámice |
| 9 Exposición Wells Fargo | 31 Gallinero | 52 Tienda de variedades Franklin-Wolfe—Papelería y librería Columbia |
| 10 Oficina de estaciona—Línea de estaciona de Mountain Quartz | 32 Iglesia presbiteriana de los 49 | 53 Jardín-patio—Candle Dipping |
| 11 Oficina de análisis de metales | 33 Antigua escuela de Columbia y exposición | 54 Exposición de la casa Tibbits |
| 12 Edificio Darius Odgen Mills—Banco Umpqua | 34 Casa y jardín de la Tía Sally | 55 Exposición de la casa y jardín Martínez |
| 13 Konrad's Garage—Artesanías en velas y jabón "Las Siete Hermanas" | 35 Ruinas de la tienda Claverie/China | 56 Cabaña Koch |
| 14 Cantina, alimentos y bebidas Jack Douglas | 36 Cervecería, alimentos y bebidas Bixel | 57 Carreta de establo |
| 15 Muestra del tribunal de justicia—Soderer & Marshall, North | 37 Cabaña y jardín Burns | 58 Emporio Pioneer |
| 16 Cocina de dulces de Columbia | 38 Edificio Boehmer-Solari—Tienda del artista | 59 Bateo de oro en la quebrada Matelot |
| 17 Exposición de Native Sons of the Golden West | 39 Oficina de sector del parque estatal | 60 Cabaña de los mineros en la muestra de rocas |
| 18 Emporio para caballeros de Columbia—Edificio Meyer | 40 Mercaderías, provisiones y almacén de Columbia | 61 Muestra de equipamiento de minería |
| 19 Restaurante Columbia | 41 Prisión | 62 Sitio de las tiendas de Columbia Diggins |
| 20 Hall Angelo | 42 Primera compañía de motores, estación de bomberos | |
| 21 Edificio histórico Odd Fellows | 43 Casa Wilson-McConnell | |
| 22 Primera compañía de motores de Tuolumne, estación de bomberos | | |

Leyenda

- Calles
- Calles exclusivas para peatones
- Sendero
- Cerco
- Alforamientos de piedra caliza
- Características de accesibilidad
- Parrillas para asar
- Agua potable
- Información
- Puerta
- Estacionamiento
- Zona de picnic
- Baños
- Escaleras
- Edificio del parque
- Edificio que no pertenece al parque



© 2007 California State Parks (Rev. 2015)



Este mapa muestra las instalaciones de los Parques Estatales de California y dos iglesias históricas, Iglesia católica Santa Ana y la Iglesia Presbiteriana de 49. Otros edificios dentro del Distrito del Monumento Histórico Nacional pertenecen a entidades privadas o no se encuentran abiertos al público