

Parque Estatal McArthur-Burney Falls Memorial



Nuestra Misión

La misión de California State Parks es proporcionar apoyo para la salud, la inspiración y la educación de los ciudadanos de California al ayudar a preservar la extraordinaria diversidad biológica del estado, proteger sus más valiosos recursos naturales y culturales, y crear oportunidades para la recreación al aire libre de alta calidad.



California State Parks apoya la igualdad de acceso. Antes de llegar, los visitantes con discapacidades que necesiten asistencia deben comunicarse con el parque llamando al **(530) 335-2777**. Si necesita esta publicación en un formato alternativo, comuníquese con interp@parks.ca.gov.

CALIFORNIA STATE PARKS
P.O. Box 942896
Sacramento, CA 94296-0001


Para obtener más información, llame al:
(800) 777-0369 o (916) 653-6995, fuera de los EE. UU. o 711, servicio de teléfono de texto.

www.parks.ca.gov

**McArthur-Burney Falls
Memorial State Park**
24898 Highway 89
Burney, CA 96013
(530) 335-2777

© 2005 California State Parks (Rev. 2016)

*En una visita a las
cascadas, un fascinado
presidente Theodore
Roosevelt las declaró
una de las maravillas
del mundo.*





El Parque Estatal McArthur-Burney

Falls Memorial está situado en el borde este de la Cordillera de las Cascadas, entre el majestuoso Monte Shasta y el Pico Lassen. La pieza central del parque son las estruendosas cascadas blancas en Burney Creek, las cuales aumentan gracias a los manantiales que emanan de la pared del acantilado de basalto.

En los días soleados, la bruma sobre la cuenca de aguas azules del fondo de las cascadas a menudo se ilumina con los colores del arcoíris. En el otoño, el pozo refleja los matices ricos de las hojas de otoño, mientras que el invierno a menudo crea témpanos diminutos a semejanza del encaje que decoran la pared del acantilado.

El clima en esta área, a 65 millas al este de Redding, lo impone su topografía predominantemente montañosa. La elevación más alta del parque es de casi 3,100 pies. Las temperaturas van desde 20 grados en invierno a más de 85 grados durante los meses más secos de verano. Entre noviembre y marzo, las lluvias promedian casi 28 pulgadas.

HISTORIA DEL PARQUE

Los primeros habitantes de esta región vivieron en grupos pequeños o “bandas”. Los miembros de la banda que vivía cerca de las cascadas y el arroyo que fluye hacia el Río Pit se llamaban a sí mismos Ilmawi. El modo de vida de la banda giraba en torno al Río Pit, el cual proporcionaba una amplia gama de actividades, que incluía la pesca, la recolección y usos sociales y sagrados.

Actualmente, los Ilmawi están entre la casi docena de bandas culturalmente similares que componen la Tribu del Río Pit.

El nombre “Pit” se refiere a un método tradicional de caza en el cual los cazadores cavaban fosas profundas para atrapar a las presas grandes como antílopes americanos, ciervos y alces.

Los salmones y las truchas del río eran una parte vital de la dieta de los habitantes del Río Pit. Las tierras circundantes proporcionaban caza menor, incluidas ardillas, patos, gansos, gallos de salvia y codornices. Las bellotas, bulbos, tubérculos, semillas y pastos también crecían en la región, mientras que diversos árboles, hierbas y musgos cubrían las necesidades medicinales.

Los cazadores de pieles comenzaron a invadir el territorio del Río Pit en las décadas de los veinte y treinta del siglo XIX. Para mediados de la década de los cincuenta del siglo XIX, los colonos europeos y estadounidenses estaban construyendo viviendas en las tierras de las bandas del Río Pit. Para la década de los setenta del siglo XIX, muchos miembros de los Ilmawi y otras bandas habían muerto de enfermedades europeas o habían sido expulsados a la fuerza a la Reserva de Round Valley en el Condado de Mendocino.

Sin embargo, los lazos de las personas con sus tierras demostraron ser fuertes.

Imagen cortesía de la Meriam Library, CSU Chico



Dibujo del Pico Shasta realizado por Charles Wilkes

Actualmente, la Tribu del Río Pit continúa manteniendo las relaciones espirituales y económicas con sus tierras ancestrales. Las personas honran su identidad cultural visitando los sitios ancestrales; realizando actividades tradicionales como la caza, la recolección, la pesca y ceremonias; y enseñando a sus hijos y nietos habilidades tradicionales para la vida. Muchos descendientes todavía ven las Cascadas de Burney y la piscina azul zafiro de su base como un lugar sagrado.

Los miembros tribales también continúan su rol como cuidadores de la tierra y a veces se asocian con California State Parks a fin de llevar a cabo prácticas de administración de la tierra.

Conversión en parque estatal

Las Cascadas de Burney recibieron su nombre por Samuel Burney de Carolina del Sur, quien murió en el área en 1859.

Muchos elementos locales recibieron su nombre por Burney.

John y Catherine McArthur llegaron en la década de los sesenta del siglo XIX, compraron miles de acres y abrieron una tienda mercantil en el área. Con el tiempo, muchas granjas de familias y el pequeño asentamiento de Peck's Bridge florecieron junto al Río Pit, cerca de las cascadas. El pionero Isaac Ray estableció un aserradero de breve duración encima de las cascadas, pero el área era apenas habitada a comienzos del siglo XX. El Cementerio de Pioneros cercano es testimonio de algunos de los nombres históricos asociados a esta parte de California.

En 1917, la recién formada Compañía Eléctrica y de Gas del Pacífico (Pacific Gas and Electric Company, PG&E) comenzó

a comprar tierras y derechos de agua en el área. Los residentes alarmados anticiparon que PG&E, en función de suministrar más energía hidroeléctrica, represaría el Río Pit y destruiría las Cascadas de Burney. Frank y Scott McArthur, hijos de John y Catherine, compraron 160 acres circundantes a las cascadas y en 1920 cedieron la propiedad al Estado con la única solicitud de que recibiera el nombre de sus padres. El terreno pasó a ser oficialmente un parque estatal en 1926. El Río Pit se represó a la larga; la presa 3 del Pit formó el embalse del Lago Britton.

Algunos de los elementos más antiguos del parque, incluidas una cabaña histórica y las estufas de piedra de Monte Diablo, fueron construidos por el Cuerpo Civil de Conservación (*Civilian Conservation Corps*) antes de la segunda guerra mundial.

al este. La mayoría del parque está cubierto por basalto de 200,000 años de antigüedad de Rocky Ledge, un único flujo de lava que cubre cerca de 43 millas cuadradas al este y el norte del pueblo de Burney. Este basalto forma el borde de las Cascadas de Burney.

El flujo de lava que creó la saliente era bastante fluido y formó una capa de entre 10 y 120 pies de grosor. Se estima que el volumen de esta erupción de basalto es de alrededor una milla cúbica. Las fallas posteriores han producido varios acantilados lineales prominentes o declives en el basalto de Rocky Ledge.

Este basalto cubre otras rocas volcánicas con una edad estimada de alrededor 2.5 millones de años, diez veces más antiguas. La frontera entre la lava más vieja y la nueva está marcada por una línea de manantiales salientes a 1/3 del camino hacia las cascadas. Más al norte, a lo largo del arroyo Burney Creek, la diatomita, una roca compuesta de esqueletos silíceos de algas microscópicas, forma afloramientos prominentes de roca blanca. La diatomita se formó de un lago que existió hace más de un millón de años atrás.

Vida animal y vegetal

Típico de la parte escarpada y sin desarrollar del noreste de California, abunda la vida silvestre. Observe espectáculos tales como los vencejos negros migratorios que entran y salen de la cascada para alimentar a sus pichones, o el águila calva que alguna vez estuvo en peligro de extinción y hoy vuela en lo alto. El programa Vida Silvestre Observable (*Watchable Wildlife*) de California ha designado el parque como



Sendero Falls Loop

Arriba: puente Rainbow Footbridge


Derecha: pendiente de basalto a lo largo del sendero

HISTORIA NATURAL

Geología

El paisaje del parque se asemeja a las tierras geomórficas de Modoc Plateau





La parte alta de Burney Creek es popular entre los pescadores.

uno de los “mejores sitios para observar”, un testamento de sus hábitats variados de vida silvestre.

Una mezcla vibrante de bosque de coníferas, que incluye el pino Ponderosa y junto a Burney Creek, el abeto de Douglas, proporciona hábitat para vida silvestre

como la lagartija espinosa del noroeste, diversos pájaros carpinteros y otros animales pequeños.

Un bosque mixto de madera dura, principalmente el roble negro de California y el roble blanco de Oregón, y los chaparrales son hogar de una riqueza de mamíferos, que incluye marmotas, puercoespines, coyotes y zorros grises. Numerosas especies de aves, como los pájaros picamaderos norteamericanos, los carboneros dorsicastaños, los halcones peregrinos, las águilas pescadoras y los pelícanos blancos americanos crecen en el parque.

El chaparral de montaña es principalmente un hábitat cubierto de arbustos; ofrece protección al ciervo mulo—la presa favorita de los pumas—conejos y diversos insectos y aves que comen semillas del chaparral. Este hábitat seco alberga muy pocas especies de reptiles.

Según la estación, las áreas secas pasan a ser un hábitat húmedo de pradera cada vez que la tierra no puede absorber más agua. Las plantas que crecen aquí son en su mayoría pastos y hierbas. La pradera húmeda está ocupada principalmente por insectos hasta que se seca lo suficiente para albergar a roedores pequeños. Ellos, a su vez, atraen

a aves rapaces como los ratoneros de cola roja y gavilanes rastrosos que cazan sus alimentos.

Burney Creek con sus árboles alineados representa un hábitat de ribera, un recurso significativo que atrae a mirlos acuáticos americanos, tortugas del Pacífico, las ranas de árbol del Pacífico, ranas toro no autóctonas y nutrias de río.

RECREACIÓN

Campamento

El parque tiene más de 100 zonas familiares (con conexiones) y varias zonas rurales. Todas las zonas para acampar tienen una



Recreación acuática en el Lago Britton





Cabañas cómodas para alquilar

distancia corta tanto desde el lago como de las cascadas. Una estación de saneamiento de caravanas está ubicada en el extremo norte de la zona para acampar.

Excursiones

Cinco millas de senderos para excursiones serpentean a través de bosques de hoja perenne y el Sendero Pacific Crest pasa a través del parque.

- Sendero Burney Creek (*Burney Creek Trail*)—Este sendero rural lleva a las cascadas a través de pinos Ponderosa, abetos de Douglas, cedros de incienso y una variedad de robles.
- Sendero Cementerio de los Pioneros (*Pioneer Cemetery Trail*)—Este sendero para excursiones y para montar bicicleta sigue una vía de carretas hacia el Cementerio de los Pioneros.

Pesca

En Burney Creek abundan la trucha de manantial y la trucha arcoíris en octubre. La trucha, el róbalo, el pez sol y la robaleta del Lago Britton también son populares entre los pescadores. El acceso al Lago Britton es fácil a través del Sendero Burney Creek o en vehículo.

Los pescadores con licencia deben visitar www.wildlife.ca.gov para verificar la normativa actual de pesca antes de su visita.

Picnics

Un área de picnic con sombra, con asientos para hasta 100 personas, se puede alquilar para grupos y eventos especiales memorables. Para conocer detalles del alquiler, llame a la oficina del parque al (530) 335-2777.

Las mesas para picnics familiares se prestan por orden de llegada y se encuentran al lado del lago, el arroyo y el centro de visitantes.

Cabañas

Situadas en las zonas para acampar, usted encontrará cabañas de una y dos habitaciones a poca distancia de las cascadas



Águila calva

Este parque tiene apoyo en parte de una organización sin fines de lucro. Para obtener más información comuníquese con:
McArthur-Burney Falls
Interpretive Association
www.burneyfallspark.org

POR FAVOR RECUERDE

- Todos los elementos culturales y naturales están protegidos por la ley y no se deben alterar ni extraer.
- Se permiten caballos solo en el Sendero Pacific Crest.
- Los perros deben llevar una correa de máximo seis pies de largo en todo momento y deben estar encerrados dentro de una tienda, cabaña o vehículo durante la noche.
- Solo se permiten mascotas en las zonas para acampar, en el Sendero del Cementerio de los Pioneros y en la vía Old Rim Camp Road.
- Salvo los animales de servicio, no se permiten perros en cualquier otro sendero o en la playa.



y la tienda de camping. Cada cabaña está bien aislada para noches frías y está equipada con calentadores de propano, literas con plataforma acolchada, pisos de madera y porches cubiertos de seis pies.

Las cabañas, que se ofrecen con dos tamaños interiores de 12x12 pies y 12x18 pies, vienen con un anillo para fogatas cada una, una mesa al aire libre y espacio para armar una tienda afuera. Los baños con inodoros y duchas están cerca. Traiga bolsas para dormir y linternas con baterías (las cabañas no tienen electricidad ni agua)

Para más información sobre los campamentos en el sitio y la reservación de cabañas, visite www.parks.ca.gov o llame al (800) 444-7275.

Actividades interpretativas/Fogatas

En el centro de visitantes, revise el calendario de programas interpretativos y fogatas de verano.

Eventos especiales

El Día de la Herencia (*Heritage Day*) se lleva a cabo el domingo del fin de semana del Día de Colón (*Columbus Day*); presenta demostraciones y recreaciones de actividades típicas y artesanías de finales del siglo XIX.

CARACTERÍSTICAS DE ACCESIBILIDAD

El parque ofrece una gran cantidad de actividades accesibles, que incluyen la observación de las majestuosas Cascadas de Burney. El centro de visitantes, los baños, las duchas, el sendero Burney Creek, dos

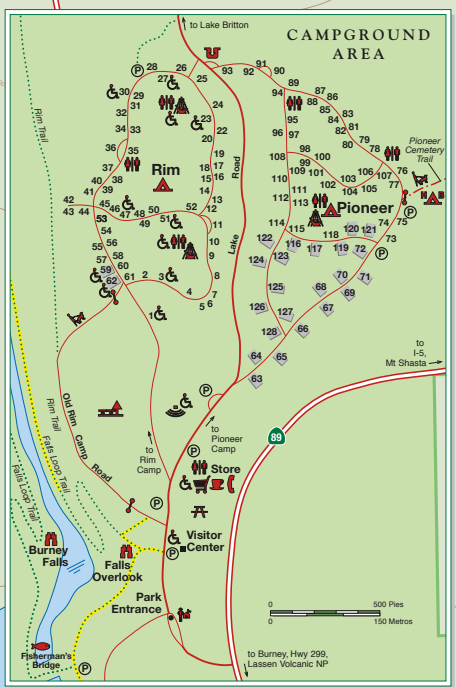
senderos cerca de las cascadas, algunas zonas para caravanas, sitios para tiendas, los sitios para acampar más rurales y la cabaña con calefacción son todos accesibles. Hay áreas de picnic accesibles disponibles en diversas ubicaciones. La marina del Lago Britton es accesible, con un muelle para pescar y sillas de rueda de playa para alquilar.

La accesibilidad se mejora continuamente. Para conocer noticias actuales, visite la página web en <http://access.parks.ca.gov>.

PARQUES ESTATALES CERCANOS

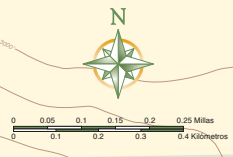
- Ahjumawi Lava Springs State Park
N 41.1000° W 121.4120° (solamente proyectar en barco poco profundo),
3.5 miles north of McArthur off
Hwy. 299 (530) 335-2777
- Castle Crags State Park
20022 Castle Creek Rd.
Castella 96017 (530) 235-2684

McArthur-Burney Falls Memorial State Park



Leyenda

	Autopista		Servicios de comida
	Ruta principal		Zona de picnic para grupos
	Ruta pavimentada		Campamento para excursionistas y ciclistas
	Ruta no pavimentada		Pasaje cerrado
	Sendero: senderismo		Marina
	Sendero para excursionistas y ciclistas		Estacionamiento
	Sendero de excursion y para caballos		Zona de picnic
	Sendero accesible		Cabaña rural
	Característica de accesibilidad		Teléfono público
	Rampa para botes		Estación de guardabosques
	Centro para fogatas		Baños
	Zona para acampar		Estación de saneamiento para vehículos recreativos
	Los perros se permiten con correa		Duchas
	Campamento ambiental		Suministros
	Pescas		Natación
			Mirador
			Cascada



Creek flow in this area is subject to upstream diversions in summer.

© 2005 California State Parks (Rev. 2016)